

REGIONE SICILIANA
PROVINCIA REGIONALE DI RAGUSA

«Lavori d'ammodernamento e regimentazione idraulica
della S.P. N°49 Ispica - Pachino, dal km 2+300 al km 3+000».

INTEGRAZIONE ALLO
STUDIO GEOLOGICO-TECNICO ESECUTIVO.

I GEOLOGI INCARICATI

dott. Antonio Claudio Ficili

dott. Alfonso Parisi

dott. Davide Valvo

IL RAPPRESENTANTE DEI

GEOLOGI INCARICATI



dott. Antonio Claudio Ficili

dr. Antonio Claudio Ficili – Geologo – (O.R.G.S. n° 1423)

☎ 3383567821

dr. Alfonso Parisi – Geologo – (O.R.G.S. n° 1689)

☎ 3389752791 – 3358151918

dr. Davide Valvo - Geologo – (O.R.G.S. n° 2414)

☎ 3392690160

INDICE

1. Premessa pag. 1

Allegati:

1) bacino imbrifero (scala 1:50000);

1. PREMESSA

La presente integrazione è redatta a adempimento di quanto richiesto dal Dipartimento LL.PP. dell'Ufficio del Genio Civile della Provincia di Ragusa sullo studio **geologico tecnico esecutivo** inerente al «Progetto dei lavori d'ammodernamento e regimentazione idraulica della S.P. n° 49 Ispica – Pachino, dal km 2+300 al km 3+000».

2. BACINO IMBRIFERO

Il tratto stradale oggetto dell'intervento è ubicato all'interno del bacino idrografico del *Fosso Bufali – Lavinaro (o Torrente Sulla)*, l'elemento idrografico più rappresentativo dell'area, e lo intercetta nel tratto compreso tra la sez. 22 e la sez. 23.



In particolare il tracciato è posto alla destra orografica del “Fosso Bufali - Lavinaro” (o Torrente Sulla), e si sviluppa, circa 80 m a sud, parallelamente ad un piccolo thalwegh di destra (area di raccolta delle acque dilavanti) del suddetto “fosso”, avente direzione nord-ovest sud-est.


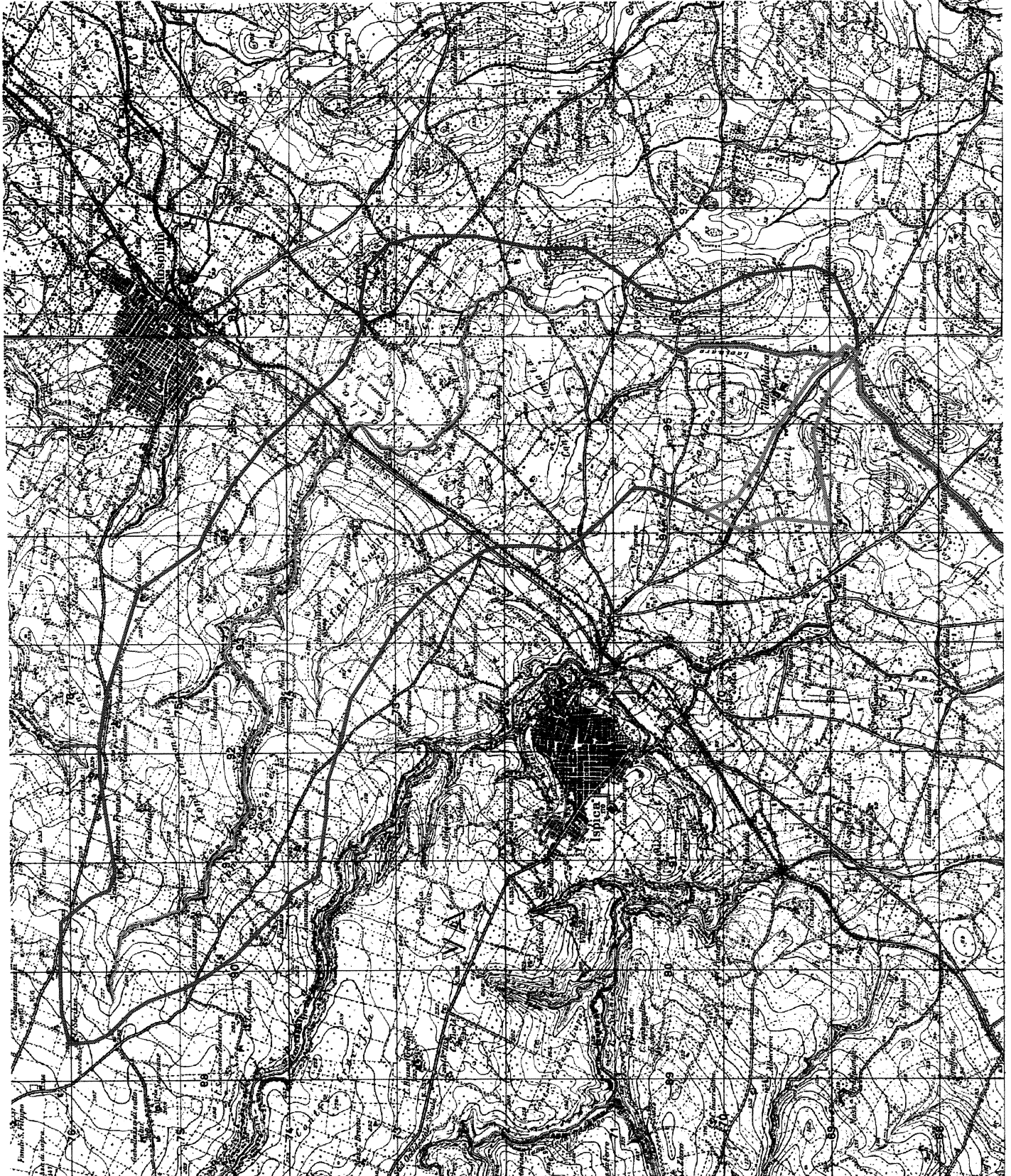
Il bacino imbrifero di stretta pertinenza del tratto stradale da ammodernare delimita un “sottobacino” già ricadente all'interno del bacino idrografico del Fosso Bufali – Lavinaro (o Torrente Sulla), come graficamente riportato nell'allegato uno.

Le acque che s'intendono regimare con le opere di progetto, quindi, *non rappresentano nuovi apporti idrici aggiuntivi* al bilancio idrologico del bacino idrografico del *Fosso Bufali – Lavinaro (o Torrente Sulla)*.

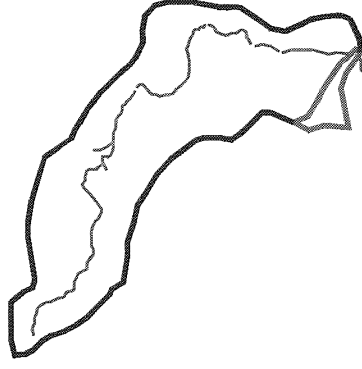
Vittoria, li

IL RAPPRESENTANTE DEI
GEOLOGI INCARICATI


Dot. Antonio Claudio Ficili





Bacino imbrifero interessato dal tratto di ammodernamento ereglimazione della S.P. Ispica - Pachino dal Km. 2+300 al Km. 3+000



Bacino imbrifero idrografico del T.te Fosso Bufali - Lvinaro



Scala 1: 50.000